

UNITAT 8

EL CLIMA (1)



On no hi ha indicacions, les il·lustracions han sigut extretes de:

- Banco de imágenes y sonidos / <http://bancoimagenes.isftic.mepsyd.es/>

LLEGEIX atentament el text i mira els dibuixos:

En algunes regions de la Terra



hi fa molta



en altres regions hi fa molt de fred



. En algunes regions de la

Terra



hi plou molt



, en altres regions hi

plou poc



Fer calor



o fer fred



, ploure




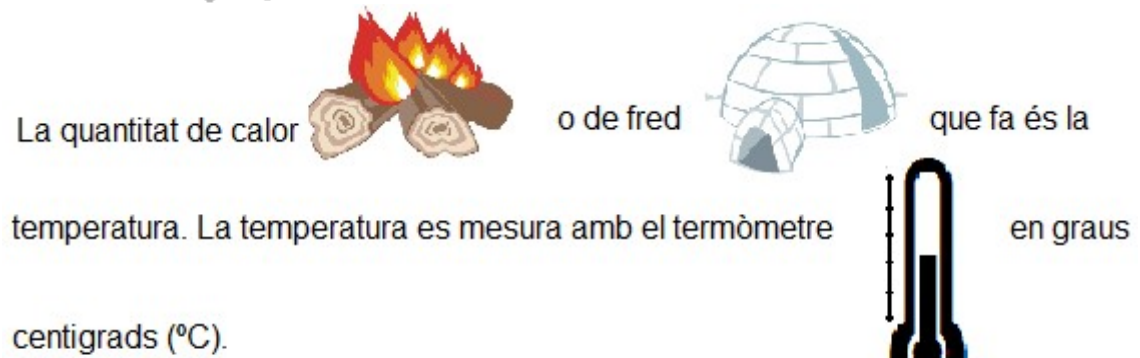
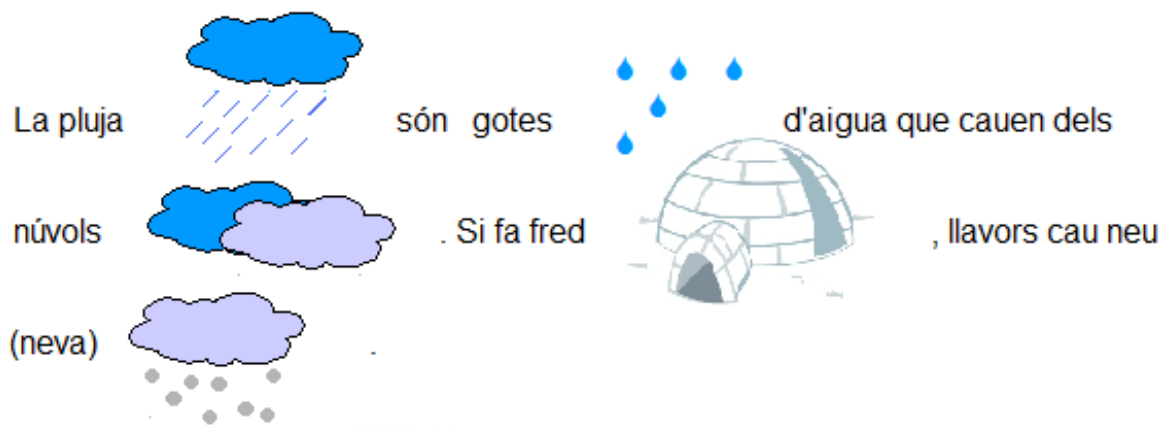
nevar

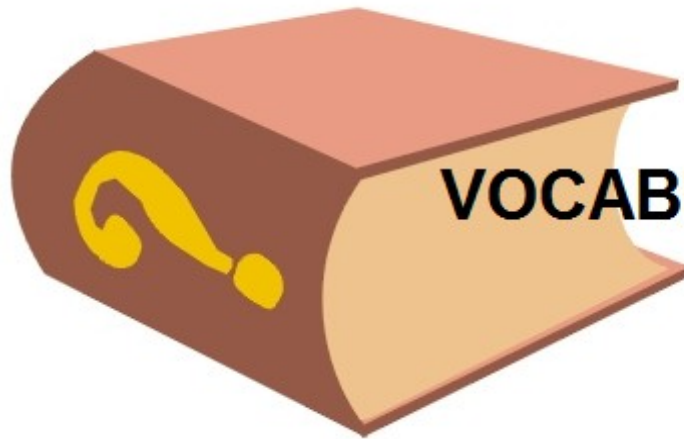


, fer vent




... això és el clima d'una regió.





VOCABULARI:

Completa el vocabulari fent un dibuix [] per a cada paraula:

la Terra



fa calor

fa fred



fa vent

la pluja / ploure

la neu / nevar

unes gotes d'aigua



un núvol

uns núvols



el termòmetre



EXERCICI 1. Escriu el text substituint els dibuixos per paraules:

En algunes regions de la  hi fa  a 

En algunes regions de la Terra hi fa molta

en altres regions hi fa  de 

.....

En algunes regions de la  hi   en altres

En algunes

hi  

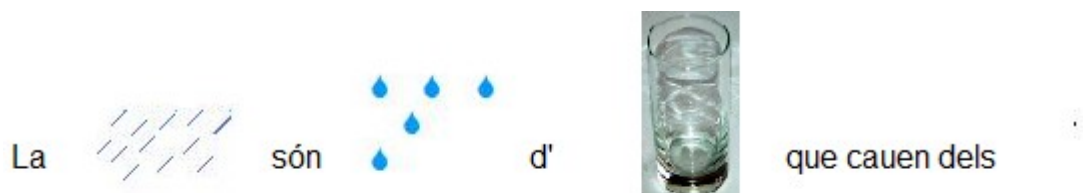
.....



... **Fer calor**,

això és el clima d'un lloc.

.....



La pluja



.....




.....

La




es mesura amb el

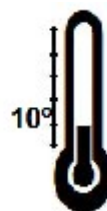


en °C.

Exemples: " Fa



", "fa



".

EXERCICI 2. Relaciona amb fletxes [→]:



la pluja / plou

la neu / neva

el termòmetre


fa calor



fa fred

fa vent

els núvols

unes gotetes d'aigua




LL **EXERCICI 3.** Pinta [ ] de color **verd** les paraules que tinguin la lletra inicial majúscula i de color **rosa** les paraules que només tinguin la lletra inicial minúscula:

calor	Terra	pluja	Índic	clima
Espanya	vent	Pacífic	temperatura	Amèrica
fred	Mart	neu	Àrtic	regió
Catalunya	núvols	Atlàntic	termòmetre	Europa

LL **EXERCICI 4.** Subratlla [subratlla] la forma correcta:

Espanya	espanya
Catalunya	catalunya
<u>Badalona</u>	badalona
el Fred	el fred
el Vent	el vent
l'oceà Atlàntic	l'oceà atlàntic
l'Oceà	l'oceà

el Termòmetre	<u>el termòmetre</u>
la Neu	la neu
Europa	europa
els Alumnes	els alumnes
l'Antàrtida	l'antàrtida
la Pluja	la pluja
el Pati	el pati

LL **EXERCICI 5.** Encercla [] l'adjectiu en cada parella de paraules:

un país gran

una Terra rodona

un hivern fred

un estiu calorós

un vent fort

els països grans

els planetes rodons

els hiverns freds

els estius calorosos

els vents forts

unes vacances curtes

un avi vell

l'àvia vella
















un oceà blau







una ciutat petita


















! **LL** **EXERCICI 6.** Al costat del nom, escriu l'adjectiu correcte:
















ADJECTIUS		
<i>fred</i>	freds	Un hivern <i>fred</i>
freda	fredes	Unes primaveres <i>fredes</i>
gran	grans	Uns carrers
petit	petits	Uns nens
petita	petites	Unes nenes
fort	forts	Un vent
fort	forts	Uns vents
verd	verds	Uns bolígrafs
verda	verdes	Una taula
treballadora	treballadores	Una alumna
simpàtic	simpàtics	Uns amics
alt	alts	Un amic
verd	verda	Una Terra
bonic	bonica	Una primavera




EXERCICI 7. Substitueix el símbol per la lletra i escriu la frase:

														
A	B	C	D	E	F	G	H	I	L	M	N	O	P	Q


					
R	S	T	U	V	Z


																	
L	a																


														


										
										.


EXERCICI 8. Relaciona amb fletxes [→]:

En algunes regions de la Terra hi fa ...  ...amb el termòmetre.

En altres regions hi fa ...  ... molta calor.

Fer calor o fred, ploure, nevar, etc. això és ...  ... la temperatura.

La quantitat de calor o fred que fa és ...  ... el clima.

La temperatura es mesura ...  ... molt de fred.

EXERCICI 9. Omple els buits del text amb la paraula correcta:

regions	regions	Terra	Terra	gotes	neu	vent
regions	regions	fred	fred	fred	calor	calor
clima	núvols	fred	aigua	temperatura	calor	pluja

En algunes regions de la hi fa molta, en altres hi fa molt de..... En algunesde la hi plou molt, en altres hi plou poc. Fer o, ploure, nevar, fer, etc. això és el La són d'..... que cauen dels Si fa molt de llavors cau La quantitat deo de que fa és la

EXERCICI 10. Digues si aquestes afirmacions són certes (C) o falses (F):

	C	F
En algunes regions de la Terra hi fa calor, en altres regions hi fa fred.	C	
En algunes regions de la Terra hi plou molt, en altres regions hi plou poc.		
Fer calor o fred, ploure, nevar, fer vent, ... això és la pluja.		
La pluja són gotes d'aigua que cauen dels planetes.		
Si fa molt de fred llavors neva.		
Si fa molt de fred llavors fa vent.		
La quantitat de calor o de fred que fa és la temperatura.		
La temperatura es mesura amb el termòmetre.		
La temperatura es mesura amb el metre.		
La temperatura es mesura en graus centígrads.		
°C = graus centígrads.		

LL EXERCICI 11. Mira [👁] els dibuixos i completa les paraules amb **l / r / rr / v / b**:




la Te rr a



fa calo



p..... ou




el te mometre



fa f ed



la Te a és el nost e p aneta



..... a Lluna



un este



el So



la ta do



fa v ent



ne a



un nú ol



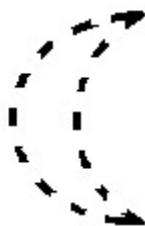
dos nú ols

EXERCICI 13. Ordena les síl·labes i fes el dibuix [✍]:



ro - pa - Eu

Europa



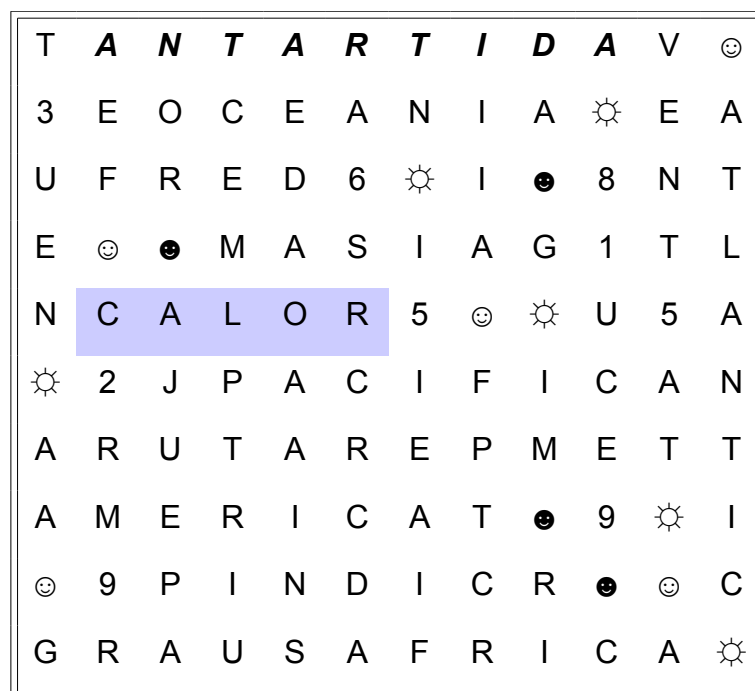
na - Llu



tels - es

EXERCICI 14. Troba en la sopa de lletres les següents paraules o expressions relacionades amb el clima:

CALOR – FRED – VENT – PLUJA – NEU – TEMPERATURA –
TERMOMETRE – GRAUS - AIGUA



EXERCICI 15. Escriu els noms dels continents i dels oceans que queden en la sopa de lletres de l'exercici 14 i després completa el quadre:

Antàrtida,

.....

6 continents	5 oceans
<p>Antàrtida</p> <p>.....</p> <p>.....</p> <p>.....</p> <p>.....</p> <p>.....</p>	<p>.....</p> <p>.....</p> <p>.....</p> <p>.....</p> <p>.....</p>

EXERCICI 16 (REPÀS). Contesta les qüestions:

- Què és la temperatura?

La temperatura és la quantitat de

- Com es mesura la temperatura?

La temperatura es mesura amb **en**

- Què és la pluja?

La pluja són les

- Quan neva?

Neva quan plou i fa

EXERCICI 17 (REPÀS). Marca [X] l'opció correcta:

En algunes regions de la Terra hi fa molta calor, en altres regions hi fa...

☐

... molta calor.

☒

... molt de fred.

☐

... un planeta.

En algunes regions de la Terra hi plou molt, en altres regions...

☐

... hi plou molt.

☐

... hi ha continents.

☐

... hi plou poc.

Fer calor o fred, ploure, nevar, fer vent, etc. això és...

☐

... la Terra.

☐

... el termòmetre.

☐

... el clima.

La pluja són gotes d'aigua ...

☐

... calenta.

☐

... que cauen dels núvols.

☐

... que cauen dels oceans.

Si fa molt de fred llavors ...

☐

... pot nevar.

☐

... pot fer calor.

☐

... és l'estiu.

La quantitat de calor o de fred que fa és...

☐

... la temperatura.

☐

... la pluja.

☐

... la neu.

La temperatura és la quantitat de calor ...

☐

... que cau dels núvols.

☐

... o de fred que fa.

☐

... que tenim el dilluns.

La temperatura es mesura amb ...

☐

... l'ordinador.

☐

... una ma.

☐

... el termòmetre.

La temperatura es mesura en ..

☐

... kilograms.

☐

... metres.

☐

... graus centígrads.

L'expressió °C vol dir...

☐

... calor.

☐

... graus centígrads.


☐

... metres quadrats.

EXERCICI 18 (REPÀS). Escriu *fa calor* o *fa fred*:



fa fred




El teu DICCIONARI:



la Terra			
la pluja		ploure	
la neu		nevar	
unes gotes d'aigua		fer calor (fa calor)	
un núvol		fer fred (fa fred)	
el termòmetre		fer vent (fa vent)	




<http://www.edu365.cat/primaria/muds/socials/tempsclima/clima3.htm>

Mira [] i aprendràs coses sobre la temperatura i la pluja.

http://www.youtube.com/watch?v=N5bxFi8G_K8

Mira [] i podràs escoltar i veure la pluja.

<http://www.youtube.com/watch?v=OLVCv11VLcw&feature=PlayList&p=E6768FA74B36C172&index=2>

Mira [] i veuràs núvols, pluja, tempestes,...

UNITAT 9

EL CLIMA (2)




On no hi ha indicacions, les il·lustracions han sigut extretes de:

- Banco de imágenes y sonidos / <http://bancoimagenes.isftic.mepsyd.es/>
- J.A. Bermúdez / Banco de imágenes y sonidos / <http://bancoimagenes.isftic.mepsyd.es/>

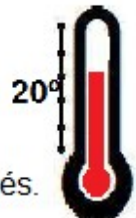
LLEGEIX atentament el text i mira els dibuixos:

Segons la temperatura

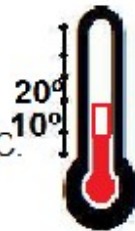


, els climes poden ser de tres tipus:


○ Clima càlid (sempre fa calor ) amb temperatures de 20°C i més.



○ Clima temperat amb temperatures entre 10°C i 20°C.



○ Clima fred (fa fred sempre ) amb temperatures de 10°C o menys.



Segons les pluges



, els climes poden ser:

□ Climes humits, quan hi plou molt.



□ Climes secs, quan hi plou poc.



A les terres de l'Equador de la Terra



, hi fa molta calor



i hi plou molt



. El clima és càlid i humid. És la regió de **la selva**.



Al nord i al sud de l'Equador, hi fa calor



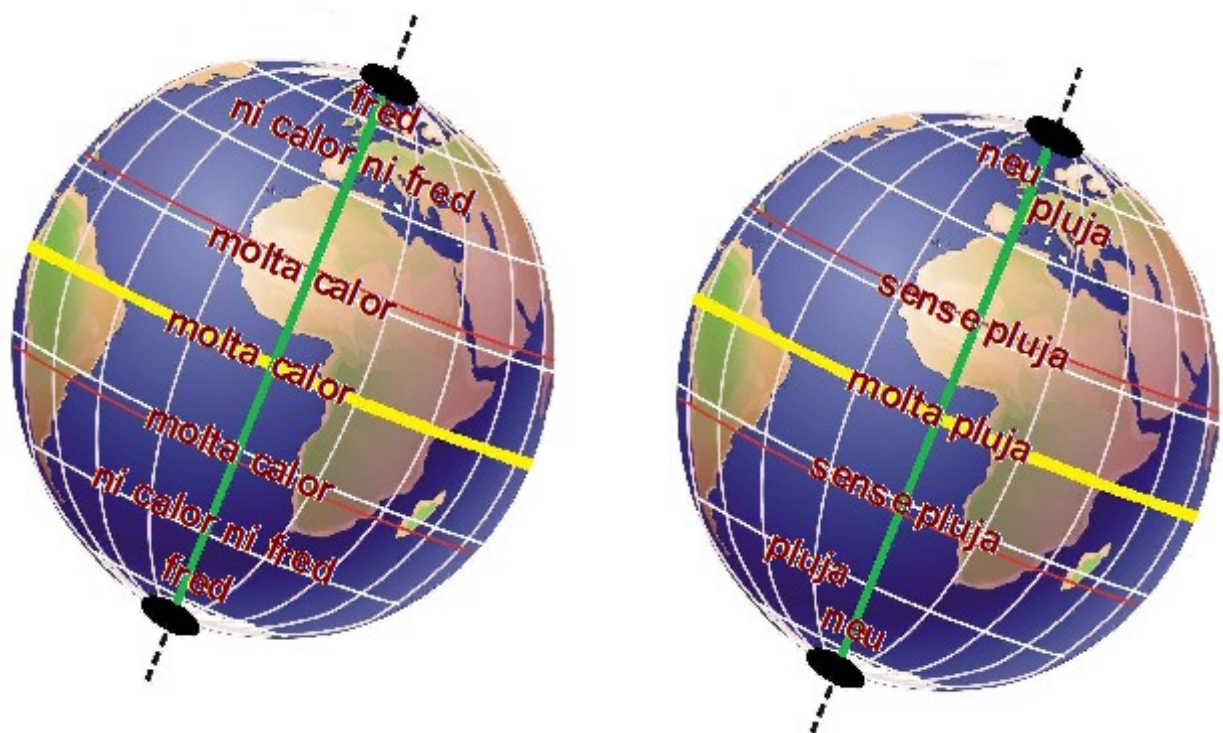
però hi plou poc.



El clima és càlid però es fa sec. És la regió dels **deserts**.




Més cap al nord i cap al sud, hi ha els climes temperats.





VOCABULARI:

Completa el vocabulari fent un dibuix [] per a cada paraula:

la temperatura

càlid

temperat

la pluja

humit

sec





EXERCICI 1. Ordena els fragments i escriu les frases:

- *els climes* – de tres tipus: – **Segons la temperatura**, – poden ser
- **Segons la temperatura**, els climes poden ser de
- ♦ *quan la temperatura* és de – **El clima és càlid** – 20°C i més.
- ♦ **El clima és càlid quan la temperatura**
- 10°C i 20°C. – **El clima és temperat quan** – la temperatura està entre
- **El clima és temperat quan la**
- x **El clima és fred quan** – la temperatura és de – 10°C o menys.
- x **El clima és fred quan**
- poden ser: - **Segons les pluges** – els climes – o secs - humits .
- **Segons les pluges els climes**

- **El clima és humit** – molt. - **quan hi** plou
- **El clima és humit quan hi**

- poc. - quan hi plou – **El clima és sec**
- **El clima és sec**

- ✓ **hi fa** molta calor - **A les terres de l'Equador** – i hi plou molt.
- ✓ **A les terres de l'Equador hi fa**



- hi fa calor, - **Al nord i al sud** – però hi plou poc: és - de l'Equador – el desert
- **Al nord i al sud de l'Equador**

- hi ha climes temperats. - i més cap al sud, – **Més cap al nord**
- **Més cap al**

- hi fa – A prop dels pols, - molt de fred.
-

EXERCICI 2. Escriu el text substituint els dibuixos per paraules:



LL EXERCICI 3. Pinta [ ] de color **verd** les paraules que estan escrites correctament:

temperatura	amèrica	humit	PLuja	desert	Oceà índic
cataLunya	pluja	TemperaT	plou	alumneS	Oceania
càlid	europa	sec	CLima	Catalunya	calOR
oceà pacífic	clima	àfrica	calor	la lluna	Amèrica
fred	oceà índic	Equador	oceà atlàntic	Badalona	SeC
deserT	temperat	àsia	la Terra	antàrtida	la Lluna

LL EXERCICI 4. Escriu les lletres **l / r / e / i** que falten:

A la r egió de l' E quado..... de la Terra hi fa mo.....ta ca.....or i h..... plou molt. El cl.....ma és càl.....d i humit.s laegió de la s.....lva.

Al no.....d i al sud de l'.....quador hi fa calo..... però hi plou poc.l cl.....ma és cà.....id i sec.s laegió dels d.....serts.

M.....s cap al nord i cap al sud hi ha cl.....mes t.....mp.....rats.

A prop d.....ls pols hi fa molt d..... f.....ed.

! LL EXERCICI 5. Escriu un punt [.] on faci falta:

A bona part d'Àsia, Europa Àfrica i Amèrica, el clima és temperatEl clima és temperat quan no fa molta calor ni molt de fred La temperatura mitjana està entre 10°C i 20°C Les regions de la Terra on viuen més persones tenen climes temperats

A Catalunya el clima és temperat A l'estiu fa una mica de calor i a l'hivern fa una mica de fred A Catalunya plou més a la primavera i a la tardor L'estiu a Catalunya és molt sec

LL **EXERCICI 6.** Ves al **RETALLABLE**, a la pàgina 171, retalla [✂] les etiquetes i enganxa [📌] el plural al costat del singular:

el clima	<i>els climes</i>	la selva	
el vent		la temperatura	
el desert		la gota	
el pol		la tarda	
el núvol		la pluja	
el satèl·lit		la neu	
el continent		el dia	
la primavera		la nit	
la tardor		el planeta	

LL EXERCICI 7. Relaciona amb fletxes [→] :

singular	plural
un vent	uns deserts
un núvol	unes temperatures
un termòmetre	uns termòmetres
una temperatura	unes pluges
una pluja	uns vents
un desert	uns oceans
una selva	uns continents
una regió	unes selves
una ciutat	uns núvols
un continent	unes ciutats
un oceà	unes regions

! LL EXERCICI 8. Escribeu un / una / uns / unes segons correspongui:

..... un clima càlid

..... continent gran

..... regió càlida

..... selva verda

..... desert sec

..... deserts secs

..... oceans grans

..... núvols blancs

..... ciutats espanyoles

..... una pluja freda

..... unes ciutats catalanes

..... selva amazònica

..... estiu curt

..... uns hiverns freds

..... hivern llarg


..... primaveres temperades

..... tardor freda

..... vacances llargues

..... curs divertit

..... nit fosca

 **EXERCICI 9.** Subratlla [subratlla] els cinc errors (singular/plural) i escriu el text correctament:

Segons les temperatura, el climes poden ser de tres tipus:

- els clima càlid, quan la temperatura és de 20°C i més
- el clima temperat, quan la temperatures està entre 10°C i 20°C
- les clima fred, quan la temperatures és de 10 °C o menys

Segons *la* temperatura,

.....

.....

.....

LL **EXERCICI 10.** Omple els buits amb l'article correcte:

El – El – els - l' – l' - **la** - la - la - la - la - les

A la regió de Equador deTerra hi fa molta calor i hi plou molt.clima és càlid i humit. És regió de selva.

Al nord i al sud de Equador hi fa calor però hi plou poc.clima és càlid i sec. Ésregió dels deserts.

Més cap al nord i cap al sud trobem climes temperats.

A prop dels pols hi fa molt de fred: són regions fredes.

EXERCICI 11. Troba en la sopa de lletres les paraules pintades de color **groc**:

Segons la **temperatura** els **climes** poden ser: clima **càlid**, clima **temperat** o clima **fred**.

Segons les **pluges** els climes poden ser de dos tipus: climes **humits** o climes **secs**.

T	I	O	C	A	L	I	D	O	R	R	S	H	E
U	E	A	A	H	U	P	I	L	D	C	I	U	L
H	M	M	L	F	R	E	D	I	E	E	P	M	I
U	P	P	P	V	B	O	A	S	S	I	L	I	D
M	E	U	T	E	M	P	E	R	A	T	U	R	A
I	R	G	R	E	R	L	S	E	S	L	G	A	D
T	A	O	R	L	F	A	F	R	T	A	E	B	L
S	E	M	I	L	C	A	T	F	O	C	S	V	O

EXERCICI 12 (REPÀS). Digues si aquestes afirmacions són certes (**C**) o falses (**F**):

	C	F
D'acord amb les pluges els climes poden ser de tres tipus.		F
Els climes temperats tenen temperatures entre 10°C i 20°C.		
Els climes, segons la temperatura, poden ser de tres tipus.		
En els climes humits hi plou poc a la primavera.		
En els climes secs hi plou poc a l'estiu però molt a l'hivern.		
En un clima fred les temperatures són de més de 22°C.		
Les regions amb climes secs tenen poca pluja.		
Les regions de clima càlid tenen temperatures entre 10°C i 30°C.		
Les temperatures dels climes càlids són de 20°C i més.		
Segons la temperatura els climes poden ser de 3 tipus: càlid, temperat o sec.		
Si el clima és humit, hi plou molt.		

EXERCICI 13 (REPÀS). Contesta les qüestions:

- De quants tipus poden ser els climes segons la temperatura?

Segons la temperatura els climes poden ser de

- De quants tipus poden ser els climes segons les pluges?

Segons les pluges els climes

EXERCICI 14 (REPÀS). Dibuixa [✎] i pinta [🖍️] seguint les instruccions:

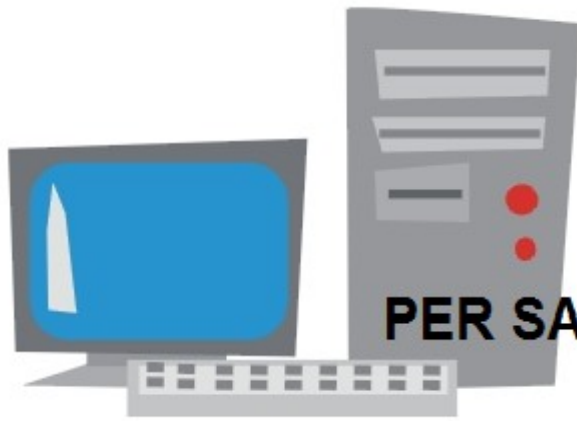
- Dibuixa [✎] l'Equador de color **negre**.
- Situa el pol nord i el pol sud.
- Pinta [🖍️] de color **vermell** les regions on fa molta calor.
- Pinta [🖍️] de color **groc** les regions temperades.
- Pinta [🖍️] de color **blau** les regions fredes.




El teu DICCIONARI:




la temperatura		fer calor (fa calor)	
càlid		fer fred (fa fred)	
temperat		ploure (plou)	
fred			
la pluja			
humit			
sec			
el clima			



http://www.edu3.cat/Edu3tv/Fitxa?p_id=27889

Mira [] i veuràs com és el desert on no hi plou.

http://www.youtube.com/watch?v=6MvQh_qLIU&feature=related

Mira [] i veuràs com és la selva on fa calor i hi plou molt (castellà).

<http://www.youtube.com/watch?v=jGprOXPLq4Q&feature=related>

Mira [] i veuràs com és l'Antàrtida on fa molt de fred (castellà).



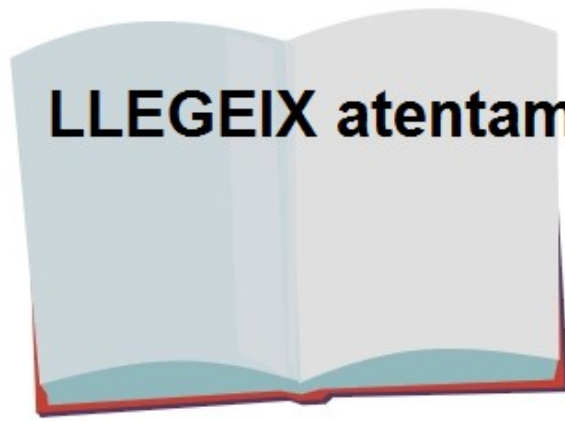
UNITAT 10

AMÈRICA: LES MUNTANYES



On no hi ha indicacions, les il·lustracions han sigut extretes de:

- Banco de imágenes y sonidos / <http://bancoimagenes.isftic.mepsyd.es/>



LLEGEIX atentament el text:

A l' oest d'Amèrica (a prop de l'oceà Pacífic) es situen dues grans serralades:

- les muntanyes Rocalloses (a Amèrica del Nord)
- la serralada dels Andes (a Amèrica del Sud)

A la serralada dels Andes hi trobem el cim més alt d'Amèrica: l'Aconcagua de 6.959 metres d'altura.


A l'est d'Amèrica (a prop de l'oceà Atlàntic) hi ha serralades de poca altura:

- la serralada dels Apalatxes (a Amèrica del Nord)
- el massís de la Guaiana i el massís del Brasil (a Amèrica del Sud)





VOCABULARI:



Espanya





EXERCICI 1. Copia el text.

A l' oest d'Amèrica (a prop de l'oceà Pacífic) es situen dues

.....

.....

.....

.....

.....

.....

.....

.....

.....

.....

EXERCICI 2. Relaciona amb fletxes [→]:

el nord el sud l'est l'oest un cim una serralada

Amèrica Amèrica del Nord Amèrica del Sud

EXERCICI 3. Escriu aquestes paraules en els espais buits del text:

oest	Rocalloses	nord	dues	metres	Amèrica	cim
Andes	serralades	alt	Pacífic	sud	serralada	Aconcagua

A l' **oest** d'..... (a prop de l'oceà

es situen grans

- les muntanyes (a Amèrica del Nord)
- la serralada dels (a Amèrica del Sud)

A la dels Andes hi trobem el més
d'Amèrica: l'..... de 6.959 d'altura.

The diagram illustrates the flow of genetic information from DNA to protein. It is divided into three main horizontal sections:

- Top Section (DNA):** A double-stranded DNA molecule is shown. The top strand is labeled *E* and contains the sequence: L C E M M I T L A E S. The bottom strand is labeled *S* and contains the sequence: S E D' R I C A E A M L' O A A A U C G N C. Arrows indicate the direction of transcription from the DNA to the mRNA.
- Middle Section (mRNA):** A single-stranded mRNA molecule is shown, transcribed from the DNA. It contains the sequence: L C E M M I T L A E S. Arrows indicate the direction of translation from the mRNA to the protein.
- Bottom Section (Protein):** A single-stranded protein molecule is shown, translated from the mRNA. It contains the sequence: O. Arrows indicate the direction of translation from the mRNA to the protein.

The diagram uses solid lines for the DNA sequence, dashed lines for the mRNA sequence, and arrows to indicate the flow of information from DNA to mRNA to protein.

A l' oest d'Amèrica es situen l'Aconcagua.
A la serralada dels Andes hi trobem dues grans serralades.
A l'est d'Amèrica hi ha 6.959 metres d'altura.
L'Aconcagua té hi ha serralades de poca altura.

Amèrica	<i>continent</i>	Àfrica	
Pacífic		Aconcagua	
Rocalloses		Apalatxes	
Oceania		Del Brasil	
Europa		Àsia	
Atlàntic		Índic	
Glacial Àrtic		Glacial Antàrtic	
Andes		De la Guaiana	

Massís de la Guaiana

Massís del Brasil

Muntanyes Rocalloses

Serralada dels Andes

Serralada dels Apalatxes

Amèrica del Nord

Amèrica del Sud

Roll s s And s d l G n
..... p l tx s d el Br s l c nc g

LL

EXERCICI 9. Subratlla [subratlla] la paraula correcta de cada parella:

rocalloses	<u>Rocalloses</u>
Rocalloses	Rocalloses
Andas	Andes
andes	Andes
Apalatxes	apalatxes
Apalatxes	Apalaxes

Aconcagua	aconcagua
Aconcaga	Aconcagua
Guaiana	guaiana
Iguana	Guaiana
Brasil	Barsil
brasil	Brasil

LL

EXERCICI 10. Escriu en el requadre corresponent:

un oceà / unes grans serralades / el cim / Amèrica / alta / una altura /
els metres / una taula / poca / la serralada / els oceans / un continent /
altes / un ordinador / una cadira / els continents / una pissarra

Singular
<i>un oceà</i>

Plural
<i>unes grans serralades</i>

LL EXERCICI 11. Escriu el plural:

un continent **uns continents**

gran

petit

alta **altes**

baixa

una altura

una taula

un cim

una serralada

una muntanya


LL EXERCICI 12. Pinta [] de color **blau** les consonants majúscules, de color **groc** les consonants minúscules, de color **rosa** les vocals majúscules i de color **gris** les vocals minúscules:

V	G	M	A	♪	U	o	u	e	N	C	V	q	A	E	O	s	cc	vv
R	1	B	E	A	O	i	♪	7	M	8	P	r	E	4	♪	d	♪	bb
T	C	F	I	3	I	e	u	o	L	D	R	ff	U	♪	8	d	t	m
P	♪	D	O	5	E	a	♪	6	P	S	♪	jj	U	3	♪	ff	♪	jj
L	5	S	U	♪	E	a	e	i	R	2	T	kk	O	A	I	g	9	h

- Hi pots llegir el nom d'un continent, quin?

















 **EXERCICI 13.** Troba en la sopa de lletres els noms de **5** muntanyes d'Amèrica:

A	P	A	L	A	T	X	E	S	S	A
N	I	C	O	N	P	X	T	R	L	N
D	R	O	C	A	L	L	O	S	E	S
O	L	N	A	N	O	O	H	A	I	O
S	L	C	L	B	T	P	M	T	I	M
S	A	A	O	R	X	D	A	O	U	L
T	L	G	U	A	I	A	N	A	U	A
N	E	U	P	S	R	S	D	H	Y	T
A	A	A	M	I	A	R	E	J	H	T
P	C	X	N	L	B	E	S	E	B	S











 **EXERCICI 14.** Escriu els noms de les muntanyes de l'**exercici 13** en els espais buits d'aquestes oracions:



- ◆ Les muntanyeses situen a Amèrica del Nord.
- ◆ La serralada dels es troba a Amèrica del Sud.
- ◆ L'..... és el cim més alt de tota Amèrica.
- ◆ La serralada dels es situa a Amèrica del Nord.
- ◆ El massís de la és a Amèrica del Sud.
- ◆ El massís del es troba a Amèrica del Sud.






EXERCICI 15. Troba la frase amagada substituint el símbol per la lletra:

															
A	E	I	O	U	C	F	G	H	L	M	N	R	S	T	V

								
1	2	3	4	5	6	7	8	9

									
L'									

				
				.

EXERCICI 16. Escriu Amèrica del Nord o Amèrica del Sud:



EXERCICI 17 (REPÀS). Contesta les qüestions:

- Quines serralades es situen a l'oest d'Amèrica?

A l'oest d'Amèrica

- Quin és el cim més alt d'Amèrica?

El cim més

- Són gaire altes les serralades de l'est d'Amèrica?

Les serralades de l'

- Quines serralades hi ha a Amèrica prop de l'oceà Atlàntic?

A Amèrica, prop de l'oceà Atlàntic hi ha la serralada

.....

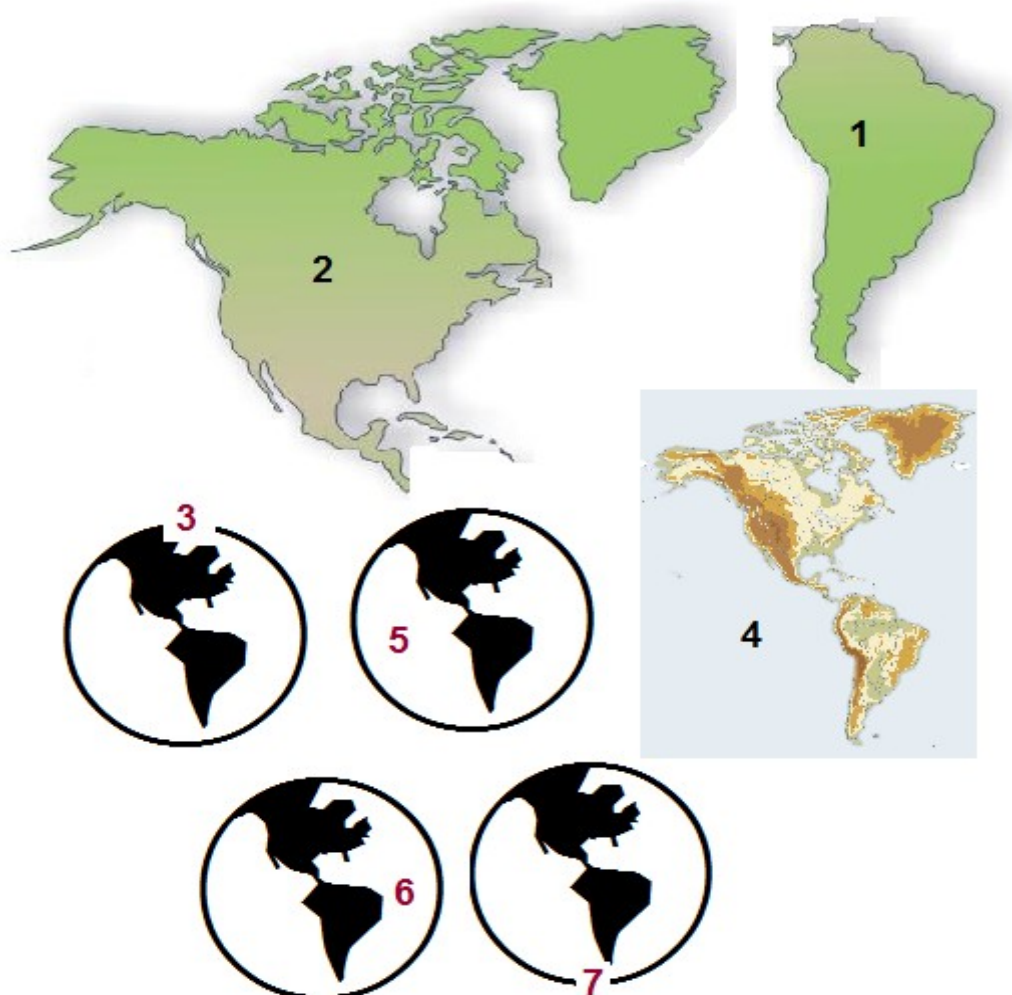

- On es situa la serralada dels Andes?

.....

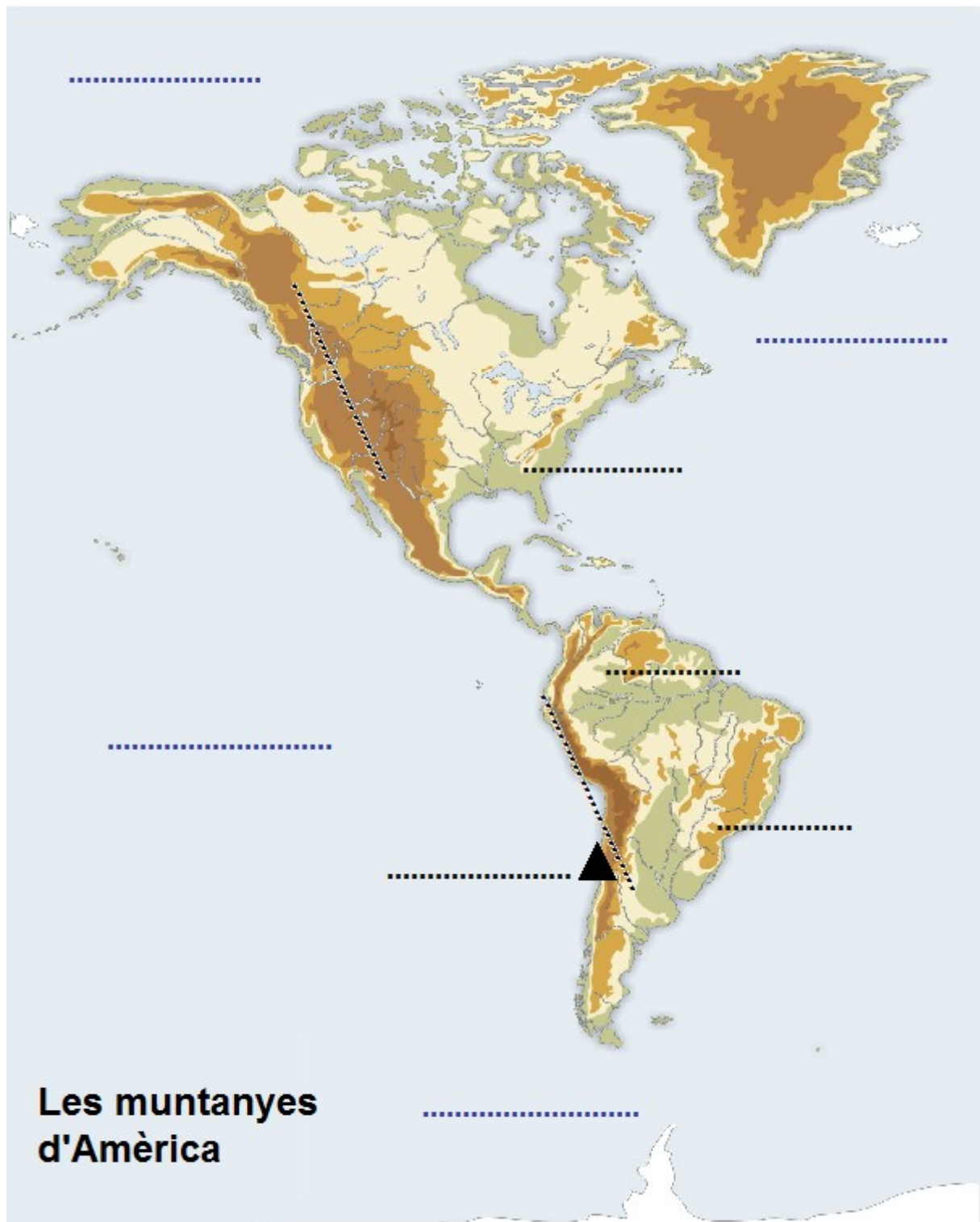
- Digues quines serralades americanes estan a prop de l'oceà Pacífic.

.....

EXERCICI 18 (REPÀS). Soluciona aquests mots encreuats:



EXERCICI 19 (REPÀS). Completa el mapa d'Amèrica amb els noms de les muntanyes i els oceans:



El teu DICCIONARI:



l'est	
l'oest	
l'altura	
una serralada	
un cim	


Amèrica	
Amèrica del Nord	
Amèrica del Sud	



<http://www.xtec.net/~ealonso/flash/amnororog2.html>
<http://www.xtec.net/~ealonso/flash/amnororog1.html>

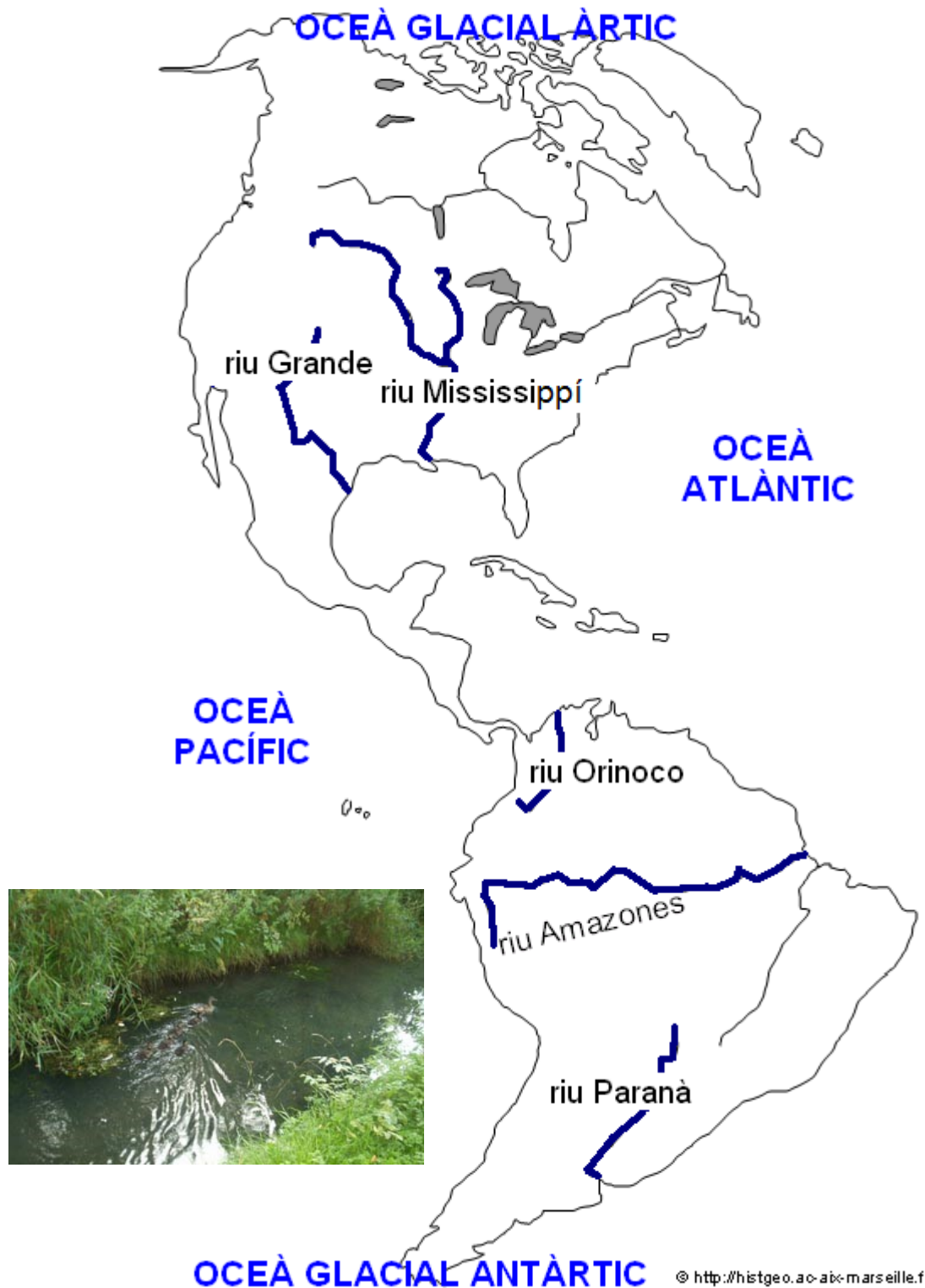
Mira [] i juga amb les muntanyes d'Amèrica del Nord.

<http://www.xtec.net/~ealonso/flash/amsurorog2.html>
<http://www.xtec.net/~ealonso/flash/amsurorog1.html>

Mira [] i juga amb les muntanyes d'Amèrica del Sud.

UNITAT 11

AMÈRICA: ELS RIUS






LLEGEIX atentament el text:

Amèrica és un continent. Els límits d'Amèrica són:

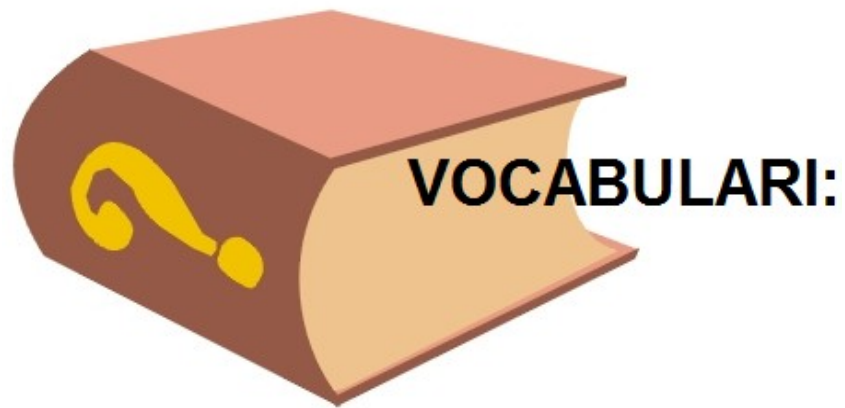
- al nord, l'oceà Glacial Àrtic
- al sud, l'oceà Glacial Antàrtic
- a l'est, l'oceà Atlàntic
- a l'oest, l'oceà Pacífic

A Amèrica hi ha grans rius que desemboquen a l'oceà Atlàntic. Són rius llargs i cabalosos. Hi destaquen: el riu Mississippí i el riu Grande a Amèrica del Nord, i el riu Orinoco, el riu Amazones i el riu Paranà a Amèrica del Sud.



On no hi ha indicacions, les il·lustracions han sigut extretes de:

- Banco de imágenes y sonidos / <http://bancoimagenes.isftic.mepsyd.es/>





un riu poc cabalós



un riu molt cabalós



un riu



EXERCICI 1. Escriu les paraules (noms) que falten en els buits del text:

Amèrica és un **continent**. Els d'Amèrica són:

- al, l'oceà Àrtic
- al sud, l'..... Glacial
- a l'....., l'oceà
- a l'oest, l'..... Pacífic

A hi ha grans que desemboquen a l'..... Atlàntic. Són llargs i cabalosos. Hi destaquen: el riu i el riu a Amèrica del Nord, i el riu, el Amazones i el riu a del Sud.

EXERCICI 2. Relaciona amb fletxes [→]:



Amèrica

un continent

un oceà

un oceà

un riu molt cabalós

un riu poc cabalós



EXERCICI 3. Relaciona amb fletxes [→]:

al nord

l'oceà Atlàntic

al sud


l'oceà Glacial Àrtic

a l'est

l'oceà Pacífic

a l'oest

l'oceà Glacial Antàrtic

EXERCICI 4. Pensa [] i escriu la paraula correcta en cada espai buit del text:

Amèrica	oest	est	sud	nord
Amèrica	Glacial	Glacial	Àrtic	Antàrtic
Atlàntic	Pacífic	nord-est	nord-oest	Índic

Amèrica és un continent. Els límits d'..... són:

- al, l'oceà
- al, l'oceà
- a l'....., l'oceà
- a l'....., l'oceà

EXERCICI 5. Pinta [ ] de color **vermell** les caselles que tenen noms d'oceans:

Atlàntic	Antàrtida	Glacial Àrtic	Oceania	Índic
Europa	Amèrica	Pacífic	Àfrica	Glacial Antàrtic

EXERCICI 6. Escriu els noms dels oceans de l'**exercici 5**:

.....

EXERCICI 7. Completa amb les vocals els noms dels principals rius d'Amèrica:

M i ss ss pp Gr nd r n c
 m z n s P r n

EXERCICI 8. En cada grup, subratlla [subratlla] la frase certa:

- Europa és un oceà.
Europa és un continent.
Europa és un planeta.

- Amèrica és un oceà.
Amèrica és un continent.
Amèrica és un planeta.

- L'oceà Glacial Àrtic està al nord d'Amèrica.
L'oceà Glacial Antàrtic està al nord d'Amèrica.
L'oceà Atlàntic està al nord d'Amèrica.

- Al sud d'Amèrica està l'oceà Índic.
Al sud d'Amèrica està l'oceà Glacial Antàrtic.
Al sud d'Amèrica està l'oceà Atlàntic.


- A l'est d'Amèrica està l'oceà Àrtic.
A l'est d'Amèrica està l'oceà Pacífic.
A l'est d'Amèrica està l'oceà Atlàntic.

- L'oceà Pacífic està al nord d'Amèrica.
L'oceà Pacífic està al sud d'Amèrica.
L'oceà Pacífic està a l'oest d'Amèrica.

EXERCICI 9. Escribe els noms dels 5 rius més importants d'Amèrica:

.....

EXERCICI 10. Busca els noms dels rius americans en aquesta sopa de lletres:



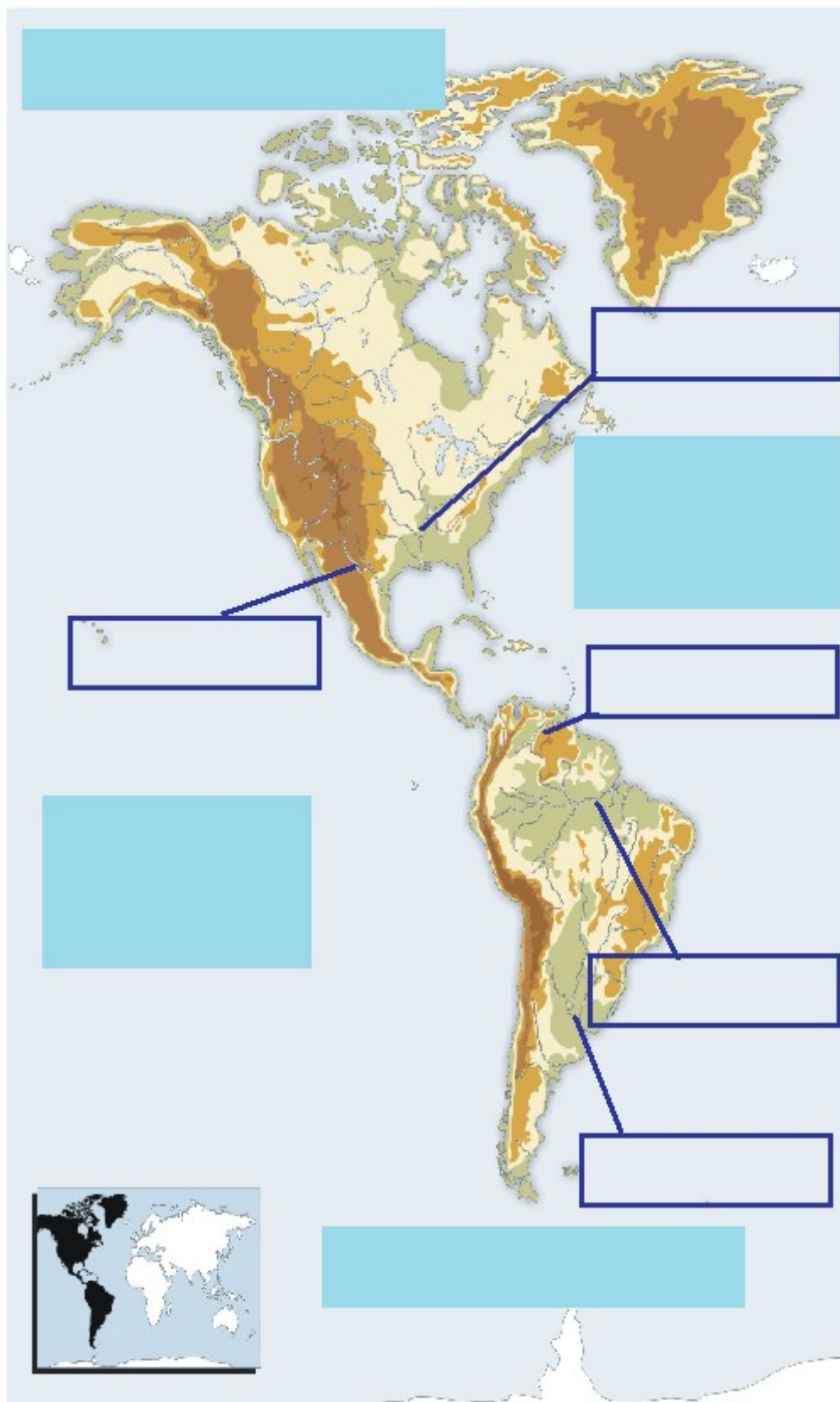
EXERCICI 11. Escriu correctament la frase que ha quedat en la sopa de lletres:

.....

EXERCICI 12. Digues si les afirmacions següents són certes (C) o falses (F):

	C	F
A Amèrica hi ha grans rius.	C	
A l'oceà Atlàntic hi desemboquen rius poc cabalosos.		
Alguns rius americans importants són l'Ebre i el Mississippí.		
Alguns rius d'Amèrica del Nord són el riu Amazones i el riu Orinoco.		
Amèrica és un continent.		
El Mississippí i el riu Grande estan a Amèrica del Nord.		
El riu Orinoco desemboca a l'oceà Pacífic.		
Els grans rius americans desemboquen a l'oceà Pacífic.		
Els rius Amazones i Paranà desemboquen a l'oceà Atlàntic.		
Els rius d'Amèrica que desemboquen a l'oceà Atlàntic són llargs i cabalosos.		
L'Amazones és un riu d'Amèrica del Sud.		

EXERCICI 13. Completa el mapa amb els noms dels oceans i rius d'Amèrica:



EXERCICI 14. Relaciona amb fletxes [→]:

Amèrica són dos continents.
L'Atlàntic i el Pacífic són un continent.
Àsia i Amèrica destaca als oceans.
Els rius destaquen per ser bon porter.
El riu Amazones és per ser bons futbolistes.
Iker Casillas desemboca a l'oceà Atlàntic.
Eto'o i Messi desemboquen dos oceans.

LL EXERCICI 15. Relaciona amb fletxes [→]:

un	rius
	cim
una	desembocadura
	oceans
uns	mars
	serralada
unes	continent
	cims
	serralades
	estel

EXERCICI 16 (REPÀS). Contesta:

- Quin oceà hi ha al nord d'Amèrica?

Al nord d'Amèrica hi ha l'oceà

- i al sud?

Al sud d'Amèrica hi ha

- i a l'est?

A l'est

- i a l'oest?

.....

- Com són els rius americans que desemboquen a l'oceà Atlàntic?

Els rius americans que desemboquen a l'

.....

- Quins rius importants hi ha a Amèrica del Nord?

A Amèrica del Nord hi ha el riu

- i a Amèrica del Sud?

A Amèrica del

- On desemboca el riu Mississippí?

El riu Mississippí desemboca a l'oceà

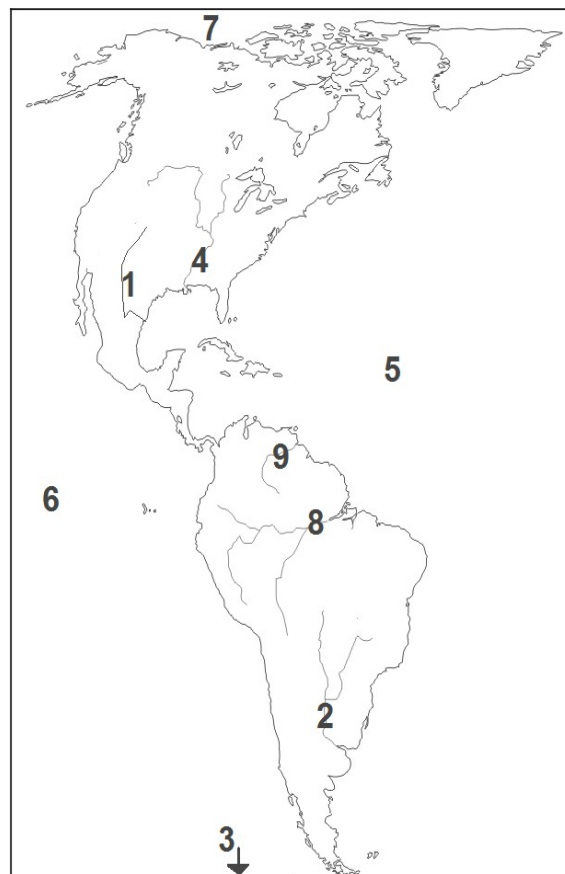

- i el riu Amazones?

El riu Amazones

i el riu Orinoco?

.....

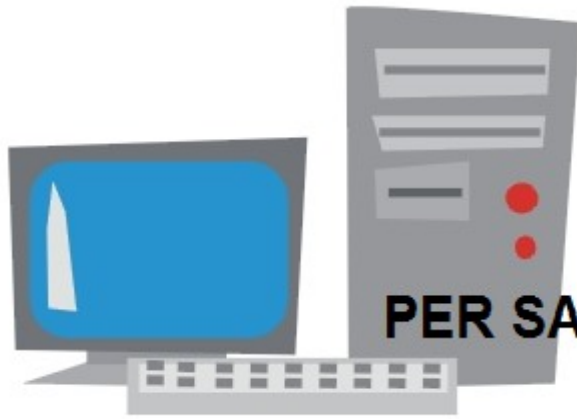
EXERCICI 17 (REPÀS). Soluciona aquests mots encreuats:



El teu **DICCIONARI**:



un continent		Amèrica	
un oceà		desembocar (desemboquen)	
un riu			
cabalós			
llarg			
la desembocadura			




PER SABER-NE MÉS:

<http://www.xtec.net/~ealonso/flash/amerinorios2.html>

<http://www.xtec.net/~ealonso/flash/amerinorios1.html>

<http://www.xtec.net/~ealonso/flash/amerisurios2.html>

<http://www.xtec.net/~ealonso/flash/amerisurios1.html>

Mira [] i i juga amb els rius d'Amèrica.

UNITAT 12

AMÈRICA I LA SELVA



On no hi ha indicacions, les il·lustracions han sigut extretes de:

- Banco de imágenes y sonidos / <http://bancoimagenes.isftic.mepsyd.es/>
- J. Martínez Huelves / Banco de imágenes y sonidos / <http://bancoimagenes.isftic.mepsyd.es/>

LLEGEIX atentament el text:

:

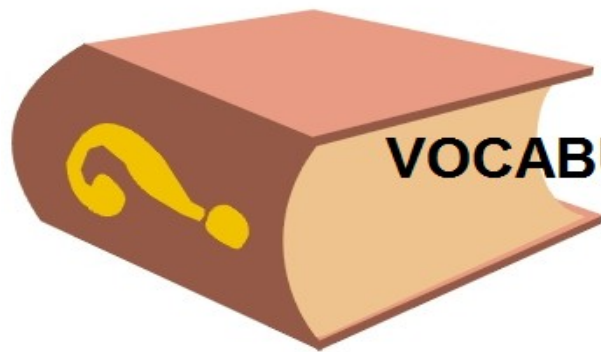
La selva és un paisatge molt verd. A la selva hi ha molts arbres ; arbres molt alts que poden arribar als 80 metres d'altura. També hi ha molts arbustos, herbes i flors. La vegetació és molt abundant.

A la selva hi viuen molts animals: serps grans i petites, caimans, ocells, papallones, aranyes, mosquits i mosques, tortugues, etc.

A la selva hi fa calor tot l'any i plou tots els dies.

Hi ha selves a prop de l'Equador. La selva més gran de la Terra és la selva de l'Amazones (a Amèrica del Sud).

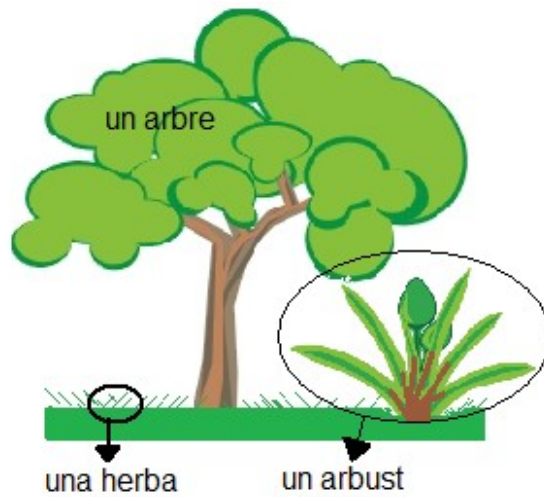




VOCABULARI:



la selva



una flor



una serp



una caiman



un ocell



una papallona



una aranya



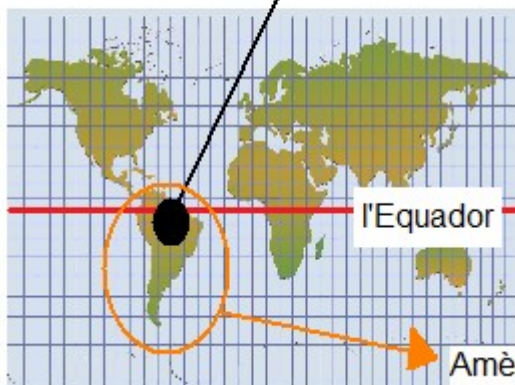
un mosquit



una mosca



la selva de l'Amazones



una tortuga



EXERCICI 1. Escriu les paraules (noms) que falten en el text:

La se/va és un molt verd. A la hi ha molts; arbres molt alts que poden arribar als 80 d'..... També hi ha molts, i La és molt abundant.

A la hi viuen molts: grans i petites,,,, i, etc.

A la hi fa tot l'..... i plou tots els

Hi ha a prop de l'..... La més gran de la és la de l'..... (a Amèrica del Sud).

EXERCICI 2. Escriu el nom a sota:



.....




.....




.....



.....



.....



.....



.....



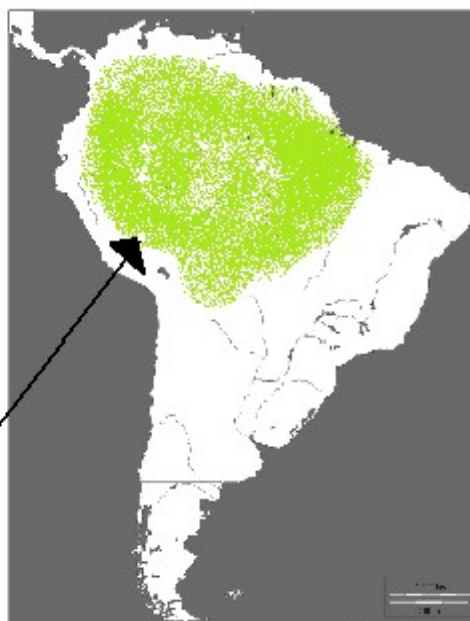
unes herbes

Il·lustracions procedents de: <http://www.picto.qc.ca>



.....

.....

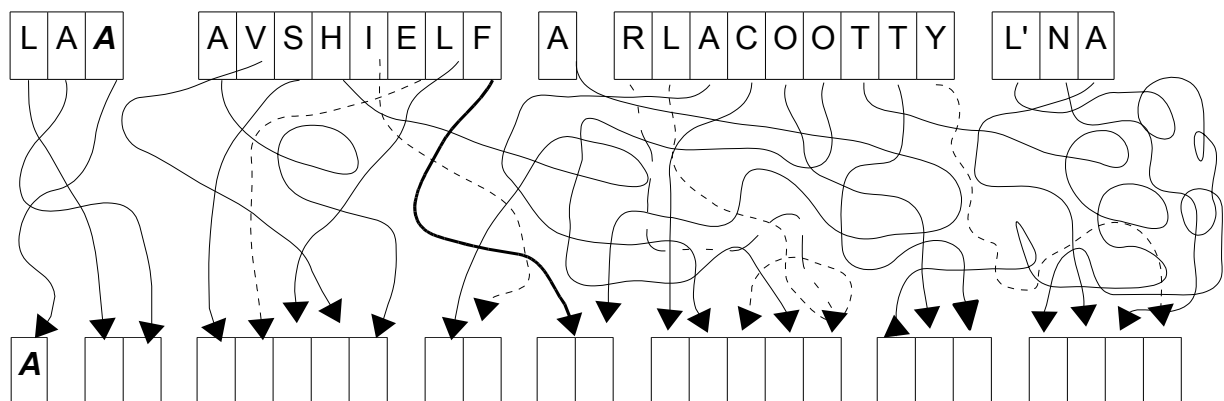




EXERCICI 3. Relaciona amb fletxes [→]:

- | | |
|----------------------------------|----------------------------|
| La selva és ... | ... molts arbres |
| A la selva hi ha ... | ... molt abundant |
| Els arbres poden arribar als ... | ... un paisatge molt verd |
| La vegetació és ... | ... la selva de l'Amazones |
| A la selva hi viuen molts ... | ... animals |
| A la seva hi fa ... | ... 80 metres d'altura |
| Hi ha selves a prop de ... | ... l'Equador |
| La selva més gran és ... | ... molta calor |

EXERCICI 4. Escriu la lletra a la casella corresponent seguint el fil:



LL EXERCICI 5. Fixa't en els dibuixos i contesta les qüestions:



Què és això?

Això és una flor.



Què és això?

Això són dues flors.



Què és això?

Això és

Això són tortugues.



Què és això?

.....

.....



Què és això?

.....

..... mosques



.....




.....

..... **aranys**



Què és això?



.....

Això són vuit arbres.

EXERCICI 6. Llegeix i contesta les qüestions:



Hola! Em dic Rosa, tinc 13 anys i sóc de Colòmbia, on hi ha una selva molt espesa. Fa tres mesos que visc a Barcelona amb els meus pares i el meu germà Danilo. Tenim una tortuga petita i un ocell molt bonic. M'agrada viure a Barcelona, però trobo a faltar la meva àvia i les meves amigues.

- Com es diu aquesta noia?

.....

- Quants anys té?

.....

- D'on és ?

.....

- Què hi ha en el seu país?


.....

- On viu?

.....

- Quins animals té?

.....

EXERCICI 7. Escriu la presentació d'aquest noi. Fixa't [] en l'**exercici 6**:



EXERCICI 8. Contesta les qüestions:

- D'on ets?

.....

- Hi ha selva en aquest país?

.....

EXERCICI 9. Marca [X] l'opció correcta:

La selva és un paisatge molt...

☐

blau

☒

verd

A la selva hi ha...

☐

molts arbres

☐

pocs arbres

Els arbres de la selva són ...

☐

Molt alts

☐

poc alts

A la selva també hi ha ...

☐

pocs arbustos, herbes i flors

☐

molts arbustos, herbes i flors

La vegetació a la selva és...

☐

poc abundant

☐

molt abundant

EXERCICI 10. Contesta:


- Viuen molts animals a la selva?

.....

- Quins animals viuen a la selva?

A la selva hi viuen

.....

EXERCICI 11. Encercla [] les imatges d'animals que viuen a la selva i escriu els seu nom a sota:



un ocell



LL EXERCICI 12. Escriu en l'espai buit la paraula correcta:

A la selva hi ha molts arbres

molt	molts
------	--------------

Els arbres de la selva són

alt	alts
-----	------

A la selva també hi ha arbustos

molt	molts
------	-------

Les selves també tenen flors

molta	moltes
-------	--------

A la selva hi ha vegetació

molta	moltes
-------	--------

A la selva hi viuen animals

molt	molts
------	-------

Les selves tenen molts

arbre	arbres
-------	--------

A la selva hi trobem moltes

herba	herbes
-------	--------

A la selva hi ha moltes

flor	flors
------	-------

La selva té molta

vegetació	vegetacions
-----------	-------------



A les selves hi viuen molts

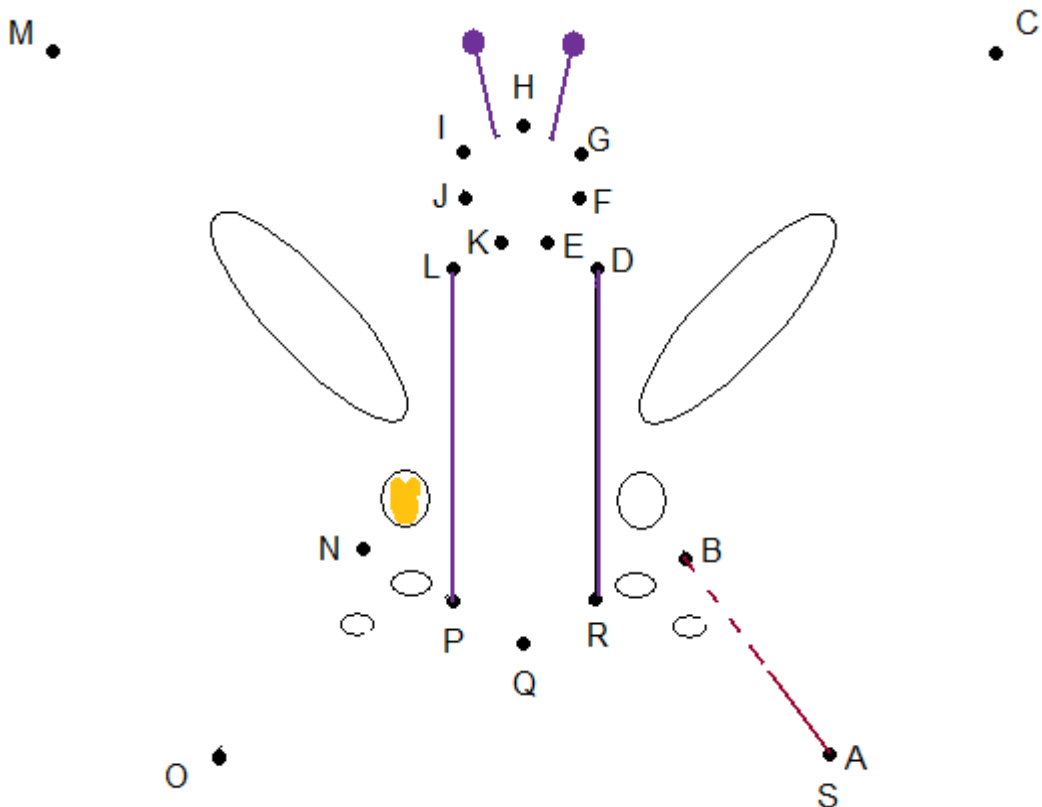
animal	animals
--------	---------

LL EXERCICI 13. Escriu el plural al costat del singular:

SINGULAR	PLURAL [-S]	SINGULAR	PLURAL [-ES]
flor	flors	tortuga	tortugues
animal		aranya	
serp		papallona	
ocell		selva	
mosquit		herba	

LL EXERCICI 14. Enllaça [—] els punts seguint l'ordre de l'alfabet (A-B-C-D-E-F...).

Pinta [ ] el dibuix i completa l'oració de sota:



A la selva hi viuen molts animals petits com la del dibuix.

LL EXERCICI 15. Escribe aquestes paraules (articles) en els espais buits del text:

<i>la</i>	la	la	la	l'	l'	l'	l'	els	els
-----------	----	----	----	----	----	----	----	-----	-----

A la selva hi fa calor tot any i plou tots dies. Hi ha selves a prop de Equador. selva més gran de Terra és selva de..... Amazones (a Amèrica del Sud).

EXERCICI 16 (REPÀS). Digues si aquestes afirmacions són certes (**C**) o falses (**F**):

	C	F
A la selva hi fa fred tot l'any.		F
A la selva hi plou tots els dies.		
Hi ha selves a prop del pol Nord.		
A prop de l'Equador hi ha selves.		
La selva més petita de la Terra és la selva de l'Amazones.		
La selva de l'Amazones està a Amèrica del Sud.		
A la selva hi ha pocs arbres.		
Els arbres de la selva poden arribar als 800 metres d'altura.		
A la selva la vegetació és molt abundant.		
No hi ha arbustos, ni herbes ni flors a la selva.		
A la selva hi viuen molts animals.		

EXERCICI 17 (REPÀS). Contesta les qüestions:

- Fa calor a la selva?
- Quan plou a la selva?
- Com són els arbres de la selva?
- Quina és la selva més gran de la Terra?
- On es troba la selva més gran de la Terra?

EXERCICI 18 (REPÀS). Marca [X] l'opció correcta:

A la selva hi fa ...

☐

... fred.

☒

... calor.

☐

... ni fred ni calor.

A la selva hi fa calor ...

☐

... uns dies.

☐

... un mes a l'any.

☐

... tot l'any.

A la selva hi plou

☐

... tots els dies.

☐

... tot l'estiu.

☐

... totes les primaveres.

Hi ha selves a prop ...

☐

... del pol nord.

☐

... del pol sud.

☐

... de l'Equador.

La selva més gran de la Terra és la selva ...

☐

... de l'Amassones.

☐

... de l'Hamazones.

☐

... de l'Amazones.

La selva de l'Amazones es troba a ...

☐

... Amèrica del Nord.


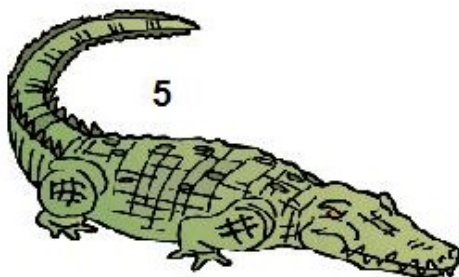
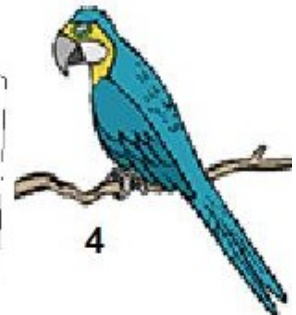
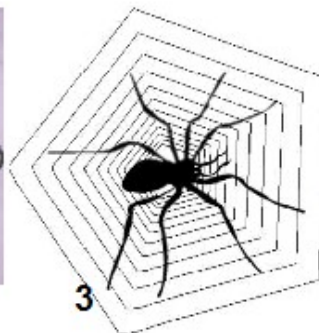

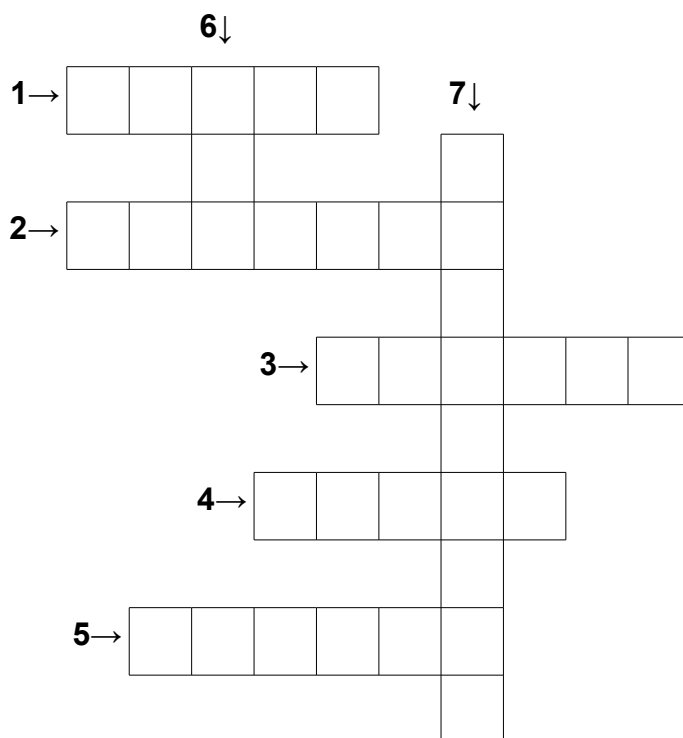
☐

... Amèrica del Sud.

☐

... Àsia del Sud.

EXERCICI 19 (REPÀS). Soluciona aquests mots encreuats:




Elaborat amb dibuixos de: <http://www.picto.qc.ca/>

El teu DICCIONARI:




la selva	
un arbre	
un arbust	
una herba	
una flor	
una serp	
un caiman	
un ocell	
una papallona	
una aranya	

un mosquit	
una mosca	
una tortuga	
l'Equador	
la selva de l'Amazones	
Amèrica del Sud	




PER SABER-NE MÉS:

<http://www.youtube.com/watch?v=0ULhrD1wvmQ>

Mira [] i viatjaràs pel riu Amazones i la selva (castellà i subtitulat en anglès).

http://www.sheppardsoftware.com/content/animals/kidscorner/endangered_animals/angeredanimals_1.htm

Mira [] i veuràs animals de la selva de l'Amazones en perill d'extinció (anglès).

<http://clic.xtec.cat/db/jclicApplet.jsp?>

[project=http://clic.xtec.net/projects/laselva/jclic/laselva.jclic.zip&lang=ca&title=La+selva](http://clic.xtec.net/projects/laselva/jclic/laselva.jclic.zip&lang=ca&title=La+selva)

Mira [] i aprendràs sobre els animals i les plantes de la selva.